

🌸 Der Jakobsweg von Krakau nach Krumau 🌸

Für den folgenden Jakobsweg gilt:

K = Kirche

🏰 K = Kathedralkirche

🏰🏰 K = Klosterkirche

🏰🏰 K = K eines säkular. Klosters

PfrK = Pfarrkirche

FK = Ferialkirche

got. = gotisch

bar. = barock

ehem. = ehemalig

ev. = evangelisch

🏰 = Kathedrale

🏰🏰 = belebtes Kloster

🏰🏰 = säkularisiertes Kloster

🌸 = Jakobskirche

👤 = Kirche mit Patronat eines Pilgerpatrons

👤 = Wallfahrt

✂ = Peterskirche

🏰👤 = Weltkulturerbe

----- = Staatsgrenze

🏰 = an einer Altstraße

🏰👤 = an der ehemaligen Römerstraße

🏰👤 an der Rompilgerstraße von Etszlaub 1501

Więclawicach:	Pfarrei St. Jakobus d. Ä 🌸 und Zentrum von Papst Johannes-Paul II.			Errichteter Jakobsweg
Krakow (Krakau):	🏰👤🏰			Errichteter Jakobsweg

Angekommen		Weiterer Weg und wie weit		
Ort	Kirche	km	gesamt t km	Weg
🌸 Jakobsweg Krakau-Ciescyn 🌸				
Krakow (Krakau):	Hauptbahnhof got. Karmelitenkirche St. Maria Jesuitenkirche got Kirche St. Nikolaus aus dem 12. Jh. 👤 K Matki Boskei Sniniezej Hauptkirche St. Maria am Stadtplatz und Barbarakirche Dreifaltigkeitskirche Kirche St. Petrus und Paulus + Andreaskirche Kirche St. Marcina K St Ägidius 👤 am Wawel K St. Stanislaus auf dem Wawel, 🏰👤🏰🏰 Erzengel Michaelkirche Ort der ehem. PfrK St. Jakobus 🌸 Got. Kirche St. Florian + got. Kirche Mariae Heimsuchung + got. St. Adalbertkirche got. Andreaskirche + got. Augustinuskirche + got. Benediktuskirche got. St. Markuskirche + got. St. Annakirche + got. Katharinakirche Bartholomäuskirchlein Sanctuarium Barmherzigkeit Gottes 👤 + 🏰			Errichteter Jakobsweg
Kostrze	K St. Matki			
Piekary:	Ehem. Benediktinerkloster St. Peter und Paul ✂ K der Geburt Christi			Errichteter Jakobsweg
Liski	PfrK St. Nikolaus 👤			Errichteter Jakobsweg
Mnikow	K St. Albert			Errichteter Jakobsweg
Mnikowes Resevat	Naturschönheit Dolina Mnikowska			Errichteter Jakobsweg
Kozieniec	K St. Matki + K alte K St. Matki			Errichteter Jakobsweg

Czułów	Naturschönheit Zimny Dół			Errichteter Jakobsweg
Sanka:	PfrK St. Jakobus 🌸			Errichteter Jakobsweg
Rybna	K St. Kasimir			Errichteter Jakobsweg
Brodła	Naturschönheit Gaudynowskie Skały			Errichteter Jakobsweg
Fluss Wisła (Weichsel)	Fähre			Errichteter Jakobsweg
Debina	Kap Erzengel Michael			Errichteter Jakobsweg
Spytkowice	K St. Alexander (abseits vom Weg)			Errichteter Jakobsweg
Miejsce	K St. Peter und Paul ✝			Errichteter Jakobsweg
Smolice				
Palczowice:	PfrK St. Jakobus 🌸			Errichteter Jakobsweg
Zator	K St. Georg (abseits vom Weg)			
Piotrowice	K St. Maria (abseits vom Weg)			
Glebowice	K St. Matki (abseits vom Weg)			
Osiec Gomy	Kap. St. Stanislaus			
Bielany	K St Matthäus			
Wilamowice	K Heiligste Dreifaltigkeit			
Bielsko-Biala	🏰🗳️ Got. K St. Nikolaus 🟠 K Hlst. Dreifaltigkeit K St. Maria K St. Stanislaus + 🗳️			
Debina	Kap Erzengel St. Michael			
Lazy	K St. Josefa (abseits vom Weg)			
Bielowicko	K St. Wenzel (abseits vom Weg)			
Skoczów (deutsch <i>Skotschau</i> , tschechisch: <i>Skočov</i>)	K St. PetPaul ✝ + K Hl. Kreuz + ev. K Kap St. Johann Sarkandra			
Simoradz:	Jakobskirche 🌸			
Zamarski	K St. Rochus 🟠			
Cieszyn (dt. <i>Teschen</i>):	Schlossberg mit romanischer Rundkirche St.-Nikolaus 🟠 und-St. Wenzel got. St. Maria Magdalena, ehem. Dominikanerkirche + 🗳️			

Jakobsweg Krakau-Myslenice

Krakau: Kosciol Sw Idziego

Krakau-Lagiewniki: Heiligtum der Göttlichen Barmherzigkeit

Krakau: Heiligtum der Papst Johannes Paul II. Budowa Centrum

Myslenice: got K St. Maria, Albert Kirche, K St. Jakobus 🌸

Jakobsweg Myslenice -- Cieszyn, der schon errichtete droga_beskidzka

Myslenice: got K St. Maria, Albert Kirche, K St. Jakobus 🌸

Lanckorona : K St. Johann Bapt.

Sulkowice: K St. Maximilian Kolbe + K Hlst. Herz Jesu

Wadowice: K St. Maria + K St. Peter + **im Stadtteil Tomice:** Kap St. Jakobus 🌸

Ryki: Jakobuskirche 🌸

Rychwald: Marienheiligtum in Rychwald 🎭

Żywiec (deutsch *Saybusch*; älter *Saubusch*): got K Mariae Geburt, + Hl. Kreuz-Kirche

Sczryk: K St. Peter und Paul ✝, + Kirche St. Jakobus 🌸 mit Jakobusgemeinschaft

Simoradz: Jakobskirche 

Cieszyn (dt. *Teschen*):



Kirche St. Georg (aus dem 14./15. Jh.), urspr. eine Kapelle
 Bar. Kloster der Barmherzigen Brüder und Kirche Mariä Himmelfahrt,
 Dreifaltigkeitskirche, Spätrenaissancebau von 1594 mit neugotischem Turm von 1864
 Jesuskirche, Evangelisch-Augsburger Bekenntnis, 1710-1722,
 Heiligkreuz-Kirche, urspr. eine Kapelle der Jesuiten, neben d. ehem. Franziskanerkloster aus d. 18. Jh.
 Kloster und Krankenhaus der Schwestern der heiligen Elisabeth, errichtet 1900-1903
 Ehem. Kloster der Borromäerinnen, jetzt Heil- und Pflegeanstalt

L a n d e s g r e n z e P o l e n - T s c h e c h i e n - - - - -

Jakobsweg Cieszyn -- Frýdek-Místek,

Angekommen		Weiterer Weg und wie weit		
Ort	Kirche	km	gesamt km	Weg
Teschke Tesin	K HlSt. Dreifaltigkeit			Fahradweg
Mestsky Bitov	K St ?			Wanderweg blau
Chotebuz	Schloss Zamek			Wanderweg blau
Kostelec	K St. Wenzel			Wanderweg blau
Sobesovice	K St. Maria + 			Wanderweg blau
Jakobswegvariante (Dolní Dostmalovice)	K St. Jakobus 			Südlich um den See herum)
Bruzovice	K St. Stanislaus			blau
<u>Frýdek-Místek</u> (deutsch Friedeck- Mistek auch Friedek-Mistek)	Wallfahrtsbasilika Mariae Heimsuchung  Marienkapelle got K St. Jost (Jodok)  +K St. Joh. Bapt + ev. K +  (südlich in Baska mitK St. Wenzel + westlich von Mistek am See)			blau

Jakobsweg Frýdek-Místek -- Olmütz,

Frýdek- <u>Místek</u> (deutsch Friedeck- Mistek auch Friedek-Mistek)	K St. Jakobus  K. St. Johannes und -Paulus			blau
(Langer Waldweg)				blau
Hukvaldy (deutsch Hochwald)	Schlossruine +K St. Maximilian			blau
Větrkovice	K St. Wenzel			grün
Příbor (deutsch Freiberg in Mähren)	K St. Maria, K St. Valentin, K ST. Joh.Bapt.			Fahrradweg 6002
Závišice	K Cyrill u. Methodius			Am Orteingang gegen Norden zum See (Weg und Pfad) östlich vom See den gelben Wanderweg, westlich zur Autobahnunterführung unten durch, und wieder westlich der Autobahn entlang
Borovec				Straße
Libhošť	Kirche St. Jakobus 			Gegen Südwesten mit der Ausfahrt der Autobahn unten durch und den Pfad zum Baum lipa hinauf und zum Radweg 502, dort Richtung Ortschaft Rybi
Kreuzung Rybi- Puntik host	Rybi: K Hl. Kreuz			Blau bis zu gelb-roten Wanderweg
Wanderwegkreuzung Holivak				Gelb u. rot

Zilina	K St. Nikolaus 🍷			Gelb u. rot
Nový Jičín (deutsch <i>Neu Titschein</i> , früher <i>Neutitschein</i>)	K Mariae Himmelfahrt Dreifaltigkeitskap + bar. Spanische Kap Unsere Lieben Frau der Schmerzen 🍷			Zu den drei Kirchen
Wanderwegkreuzung Svinec kaple	Lourdeskapelle und Kap Svinec			Rot und gelb gestrichelt nach Wanderwegkreuzung
Stary Jicin	K St. Wenzel			Rot und gelb gestrichelt
Straße nach Starojicka Lhota (Katzendorf)	K ?			Kleine Straße Fahrradweg 6225
Duba				Kleine Straße Fahrradweg 6225
Polm				Kleine Straße Fahrradweg 6225
Belotin	K St. Georg Kap St. Anna (Abseits vom Weg)			Kleine Straße bergauf
Kunice	Kap St. Fabian und Sebastian			Kleine Straße bergauf
Spicky	K Apostel Simon und Juda			Kleine Straße gegen Westen – Fahrradweg oberhalb Hranice: gürne
U Kostelicka	Kap St. Antonius von Padua K St. Maria			Grün
Hranice (deutsch Mährisch Weißkirchen)	K St. Joh Bapt Schloss, Synagoge. + ev. K + 🏰			Blau
Týn nad Bečvou	K St. Maria (abseits vom Weg)			Blau
Lipník nad Bečvou (deutsch: <i>Leipnik</i> , früher auch <i>Leibnik</i>)	bar. Josephskap K St. Jakobus 🍷 Friedhofsk St. Peter 🍷 Synagoge, K St. Franziskus + Kap St. Rochus 🍷,			Gelb + Fahrradweg
Osek nak Bednou	K Hl Kreuz			Gelb
Veslicko	Schloss			Gelb
Rybniky roz				Grün
Svroc				Fahrradweg
Vykleki				Straße
Velký Újezd (Groß Augezg)	K St. Jakobus 🍷 Kap St. Antonius v. Padua, Dreifaltigkeitssäule ehem. Spital			Fahrradweg
Daskabat	mod. K St. Prokop			Fahradweg
Praslavice	Kap St. Rochus			Fahradweg
Velká Bystřice (deutsch <i>Groß Wisternitz</i>)	Husitenkirche K Enthauptung des Täufers (abseits vom Weg) Schloss			Fahrradweg
Bystrovany	Kirche St. Bartholomäus (abseits vom Weg)			Fahrradweg
Olomouc (Olmütz) - Stadt	Kathedrale St. Wenzel	16	16	unmarkiert Fahrradweg 6025

Jakobsweg Olomouc – Brno

Jakobsweg Olmütz - Brünn

Angekommen		Weiterer Weg und wie weit		
Ort	Kirche	km	gesamt km	Weg
Olomouc (Olmütz) - Stadt	got. Kathedrale St. Wenzel; St. Annakirche Dreifaltigkeitssäule Bar. Annakirche, got. Mauritiuskirche byzant. Kirche, barock. Michaelskirche mit Alexiuskap Katharinenkirche, ehem. Klarissenkloster mit K. St. Klara got. Franziskanerk St. Andreas ehem. Kruzinerklosterk Mariae Verkündig Jesuitenk Maria Schnee Kapelle des HL. Joh. Sarkander bar. K St. Philippus und Jakobus	16	16	In den Westen der Stadt, Richtung Flughafen, bei Ende der Straßenbahn: unmarkiert Fahrradweg 6025a nach Vojnice
Vojnice	K St. Cyrill und Methodius			unmarkiert Fahrradweg 6025
Tešetice	K St. Peter und Paul			unmarkiert Fahrradweg 6025
Loučany	K St. Florian und Isidor			unmarkiert Fahrradweg 6025
Náměšť na Hané (Namiescht) -	K St. Kunigunde Schloss	13	29	Vom Schloss weg rot
(Luderov Drahanovice abseits vom Weg)	K St. Jakobus in Drahanovice)			
Stražisko	Wallfahrtskirche Hl. Schutzengel	9	38	rot
Sec	Kap St. Martin			rot
Malé Hradisko	Kap St. Maria	9	47	gelb
Protivanov	K Mariae Geburt			gelb
Suchý	Kapellchen Zwonke +	8	55	Grün gegen Westen
Zdarná	K St. Bartholomäus			
(Boskovice (Boskowitz) abseits vom Weg)	K Aller Heiligen , Got. Jakobskirche Ev. K. Synagoge)			
Sloup (Einsiedlerstein)	Wallfahrtsk 7 Schmerzen Mariae	3,5	58,5	Rot Fahrradweg 5 EV 9 Greenway K-M-W gegen Osten
Vilemovice	K St. Petrus von Alcantary			
Jedovnice (Jedowitz)	Kirche St Peter und Paul (abseits) Joh-Nepomuk-Brunnen+	7	74,5	Gelb am See gegen Süden
Křtiny (Kiriteín, früher Kiriteyn))	Wallfahrtskirche St. Maria +Kap St. Anna Schloss	4	78,5	Rot gegen Südwest
Babice nad Svitavou (Babitz)	K St. Johann Baptist.	5	83,5	rot
Bílovice nad Svitavou (Bilowitz, früher Billowitz)	K St. Methodius und Cyrillus (abseits)	4	87,5	rot
Brno (Brünn) - Obřany	K St. Wenzel			Radweg
Brno-Zábrdovice	Kloster Mariae Himmelfahrt			Gegen Südwesten in die Altstadt

Der Durchgang durch Brno ist unmarkiert. Gehen Sie entlang des Fluss Svitava bis zum Prämonstratenserklöster und folgen sie weiter der GPX.

🌸 Jakobsweg Brno - Třebíč 🌸

Jakobsweg Brünn - Trebitsch









Angekommen		Weiterer Weg und wie weit		
Ort	Kirche	km	gesamt km	Weg
Brno (Brünn)	Haus Tugendhat 🏠 🏰 K St. Peter und Paul ⚔️; Abtei St. Thomas +AugustinerchorHr.🏰 Maria Himm, K Maria Magd, Minorit.🏰 K St. Joh Bapt u. Ev K; K St. Jak 🌸, K St. Michael; K St. Thomas;			Gegen Süden zum Fluss Svratka (nicht über den Fluss!) Fahrradweg 1, CS B-W vorbei am Bahnhof
Brno - Komárov	got K St. Ägidius 🏰	3,5	3,5	Fahrradweg 1, CS B-W u. 5 unmarkiert
Brno Dolní Heršpice	K St. Katharina von Siena			Fahrradweg 1, CS B-W
Přízřenice	K St. Margaretha	3	6,5	Fahrradweg 1, CS B-W u. 5 unmarkiert
Wanderwegkreuzung Soutok Svratki Svitavy				Rot, östlich des Flusses gegen Süden
Wanderwegkreuzung Modřice most (Brücke bei Olympia)		2	8,5	Blau gegen Westen
Modřice	got K St. Gotthard Kap St. Wenzel			Blau mit der großen Straße
Želešice	got. K St. Maria Immaculata	10,5	19	blau
Radostice	K St. Apost. Simon und Judas	1	20	Unmarkiert gegen Westen
Radostice, Bahnhof		10	30	Rot gegen Norden dann von dem Gleis weg gegen Westen
Ivančice	K Hlst. Dreifaltigkeit Got. K. Mariae Himmelfahrt Synagoge	6	36	rot
Řeznovice	rom K St. Peter und Paul ⚔️	6,5	42,5	rot
Hrubsice	Schloss			
Pod Templštejnem	Südlich Ruine der Burg des Tempelerordens	7	49,5	rot
Wanderwegkreuzung Mohelenský mlýn		4,5	55	rot
Wanderwegkreuzung Rabštejn	Burgruine Rabstein	4,5	59,5	rot
Wanderwegkreuzung Dalešická přehrada	Am Jihlava-Stausee	9,5	69,5	rot
Kramolin	Kapellchen			
Popuvko	Kapellchen			
Hartvíkovice (Hartikowitz, Hartwikowitz, Hartwigsdorf)	got K St. Ägidius 🏰 + 🏰	14,5	84	rot
Číměř	Kap Hlst. Herz Jesu	1,5	85,5	rot
Vladislav	K Hlst. Dreifaltigkeit	8,5	94	rot
Třebíč	Christuskirche Martinskirche			

🌸 Jakobsweg Třebíč - Třeboň (Wittingau) 🌸

Jakobsweg Trebitsch - Wittingau

Bis jetzt offiziell nicht genehmigte Route – Hoffentlich bald genehmigt

Angekommen		Weiterer Weg und wie weit		
Ort	Kirche	km	gesamt km	Weg
Třebíč (deutsch Trebitsch)	barock. Martinskirche, Sebastianskirche rom-got Basilika St. Maria u. Prokop 🏰◆ orthodoxe Kirche St. Wenzel u. Ludmilla K Hlst Dreifaltigkeit großer Jüdischer Friedhof 🏰◆ ev. K. 2 Synagogen + 🗳️ (im Westen)	5,5	5,5	Rot weiter Flussaufwärts gegen Westen
Říprov	Kap St.?			rot
(Starec [ganz abseits])	K St. Jakobus 🌸)			
Gegenüber dem FlussJihlava: Sokuli	Herz-Jesu-Kap. (gegenüber dem Fluss)			rot
Vor Wanderzeichen Padrtův Mlýn		2	7,5	Gelb gegen Westen
Krahulov	K St. Petrus in Ketten 🗳️			Gelb
Krahulov, Bahnhof		6,5	14	Blau gegen Süden
Čechočovice	ohne Kap.			blau
Rokytnice nad Rokytnou	K St. Johann Baptist	11,5	25,5	blau
Bitovanky	Ohne Kapelle			blau
Želetava	K. St. Michael Mariensäule Friedhofskirche St. Katharina (abseits)	5,5	31	rot
(Jakubov u Mor. Budejovic [ganz abseits])	K St. Jakobus 🌸			B38 E59 südöstlich 15 km abwärts)
Vor Krasonice: südlich Humberk	Wallfahrtsk Unser Liebe Frau 🙏			Abseits kleiner Weg dorthin
Krasonice	K St. Laurentius Schloss	5	36	Rot gegen Nordwesten
Wanderwegkreuzung Magdalena				rot
Nová Říše (Neureisch)	Kalvarienberg ehem. Prämonstratenserkloster 🏰🏰 mit K St. Peter und Paul 🗳️	12	48	rot
UBrazdovych Vystrcenovice Rozsicky	Kap St? ohne Kap ohne Kap			rot
Dijce	Kap St. ?			rot
Telč (Telsch)	K St. Anna gegründet im 13. Jh mit K St. Martin, an Handelswegekreuzung 🗳️ entstanden, schöner Stadtplatz 🏰◆, im westl. Teil K St. Jakob 🌸 14.Jh.beim Schloss Schloss 🏰◆ mit Schlosskap Allerheiligen, K Hl Geist, PfrK Mariae Himm.; Jesuiten🏰E K des Namens Jesu, Synagoge Kap des Jesuskindes, Kap Unserer Lieben Frau, Kap St. Rochus 🗳️, K St. Adalbert, Kap Karl Borromäus	3,5	51,5	Grün von Südseite des Stadtplatzes

Hostětice	Kap St. ?	5	56,5	Gelb die Straße weiter bei der Kap., dann südwärts
Krahulci	ohne Kap			gelb
Dobrá Voda	Ortskap St. ?	10,5	67	Blau und gelb gegen Süden
Dobrá Voda auf dem Nordberg (abseits)	Bergkirche St. Joachim  nördlich im Nachbarort Mrakotin : K St. Ägidius 			Eigener Weg (gegen Norden) abseits den Berg hinauf zur Joachimskirche
Olší	K St. Maria			blau
Velká Lhota	Ev. K. „Evangelický toleranční“ heute Museum Ev. K Horni Kostel	6,5	73,5	blau
Brandlín	ohne Kap.			blau
Marsov	ohne Kap.			blau
Olšany	K St. Wenzel, Schloss	6,5	80	blau
Wanderkreuzung Suchdol Suchdol	ohne Kap	10	81	blau
Mosty	Kap St.?(abseits am See)			blau
Wanderkreuzung Pod Skalou				Rot-blau die Straße gegen Norden
Wanderwegkreuzung Na Jitrach				Rot
Wanderkreuzung Mostecké Polesí		1	82	Rot
Wanderwegkreuzung U Velkeho kopce				Blau gegen Nordwesten
Wanderkreuzung Struha		4	86	Rot gegen Norden
Kunžak	K St. Bartholomäus	20,5	106,5	rot gegen Westen
Wanderwegkreuzung Kravy rbnik-hraz	(Weit im Süden Hurky mit seiner Jakobskirche 			rot
Maly Matmirov	ohne Kap			rot
Dvorecek	Kap St ?			rot
Wanderwegkreuzung Pod Blazejovem-lavka	Über dem Fluss in Blazejov K St. Elisabeth			rot
Jindřiš	Kap St. Maria +  (im Norden)			rot
Jindřichův Hradec (Neuhaus)	gegründet im 9. Jh., mit Kirche Mariae Himmelfahrt und  K St. Johann Bapt. mit ehem. Minoritenkloster, K St. Maria-Magdalena, K St. Wenzel; K Heiligste Dreifaltigkeit;  K St. Katharina, Nebenk oder Burgk St. Jakobus 	12	108,5	Gelb im Süden der Stadt
Dolní Žďár	K St. Theresia von Avila			gelb
Lásenice	K St. Maria und Joh. Nepomuk.	5	113,5	gelb
Horní Lhota	ohne Kap.			gelb
Vydri	Kap St.?(abseits			gelb
Lasenice	Kirche St. Johann Nepomuk			gelb
Dolni Hota	ohne Kap			gelb
U Skalniku				gelb





Stráž nad Nežárkou	got. K St. Peter u. Paul ☚ Friedhofskap. Mariae 7 Schmerzen	7	120,5	rot
Simavov	ohne Kap			Rot gegen Süden
Stříbřec	K St. Johann Nepomuk (abseits des Weges)	10	130,5	rot
Wanderkreuzng Stribreky Most				Rot gegen Westen (geradeaus)
Třeboň (Wittingau):				

🌸 Jakobsweg Třeboň -- Jilovice – Krumlov 🌸

Jakobsweg Wittingau - Jilovice - Krumau:








Bis jetzt offiziell nicht genehmigte Route – Hoffentlich bald genehmigt








Třeboň (Wittingau):	gegr. an Handelspfad 🏰 im 12. Jh. mit ehem. Augustiner🏰 und dessen K Maria Königin und St Ägidius 🏰	11	141,5	Rot im Süden der Stadt gegen Süden
U Horbky:	Ägidiuskirche 🏰 am Weg (am See)			rot
Spoli	Kap. St ?			rot
Mladošovice	Got. K. St. Bartholomäus	9,5	151	rot
	Kojakovice: Dorfmuseum			Straße nach Kajakovice
	Kramolin:			Grün gegen Süden
	Jilovice: K St. Jakobus 🌸			Straße gegen Westen
Hluboka u Borovan	Kap St. ?			rot
Borovany	Ehem. Kloster, K Mariae Heimsuchung im Südosten	3,5	154,5	rot
Wanderwegkreuzng Trocnov-Zizikovo rodiste		1,5	156	Blau gegen Süden
Ostrolovský Újezd	Schloss	9,5	165,5	Grün gegen Westen
Veselka Jedovary	ohne Kap ohne Kap			grün
Komarice Novy Mlyn	Schloss und Kap St. ? Kap St ?			grün
Pasinovice	Kap St ?			grün
Siedlungen bis U Marese	Keine Kapellen			grün
U Marese: Wanderwegkreuzung Nosku Mlyn		4	169,5	Blau gegen Süden
Dolni Stropice Katova osada Klady vor Rimov	ohne Kap ohne Kap + 🏰 5 Wallfahrtskapellen			blau
Řimov	Ehem. Kloster 🏰 und Wallfahrtskirche St. Maria 🏰	11,5	180	blau
Kladini	Kap St ?			

Hrochy Hory Sedlce Svachov Zahradky	ohne Kap ohne Kap ohne Kap ohne Kap			
Wanderwegkreuzung Pořešín-zříc		3,5	183,5	Grün gegen Westen
Poresin				grün
Rozputi	ohne Kap			grün
Wanderwegkreuzung Vavrin. Roz.				grün
Kaplice nádraží	ohne Kap	9,5	193	grün
Reity	ohne Kap			grün
Stritez Dolní Plane	ohne Kap			grün
Vezovata plane	K St. Anna			grün
Přídolí (Priethal)	bar. K St. Laurentius	5,5	198,5	blau
Český Krumlov	  : got. Prälaturkirche St. Veit, + Aufgelöste Jodokus-Kirche (🔴) ehem. Minoritenkloster  + ehem. Klarissenkloster  . Synagoge			

🌸 Jakobswegvariante Třeboň - České Budějovice – Krumlov 🌸 (Wittingau - Budweis - Krummau)

Bis jetzt offiziell nicht genehmigte Route – Hoffentlich bald genehmigt

Angekommen		Weiterer Weg und wie weit		
Ort	Kirche	km	gesamt t km	Weg
Třeboň (Wittingau):	gegr. an Handelspfad  im 12. Jh. mit ehem. Augustiner  und dessen K Maria Königin und St Ägidius 🔴	?	?	grün
Dolní Slověnice:	got. K St. Nikolaus 🔴	?	?	rot
Hůrky :	K St. Anna	?	?	rot
Lišov:	K St. Wenzel	?	?	rot
Jívno				gelb
Rudolfovo	K St. Veit			Fahradweg
Dubicne	Kap Maria und St. Antonius Kap Maria und St. Wenzel			rot
Dobrá Voda:	bar. Wallfahrtskirche Unsere Liebe Frau der Schmerzen 	?	?	Fahradweg nach Budweis zum Fluss Malse, flussabwärts ins Zentrum
České Budějovice (Budweis):	gegründet 1265 an Handelswegenkreuzung  , mit  K St. Nikolaus 🔴, Dominikaner  mit got Wallfahrts St. Maria Opferung  , K St. Anna, K St. Joh. Bapt. u. Propkop, Kap St. Maria, Friedhofskap. Ottilie, ehem. Kap St. Jak 🌸	?	?	Mit Fahradweg nach Boršov nad Vltavou
Boršov nad Vltavou (Payreschau, früher Bareschau)	Jakobskirche 🌸	8,5	?	rot
Dívčí Kámen		5,0	?	rot

Zlatá Koruna (Goldenkron):	Zisterzienserkloster Goldenkron mit  K Mariae Himmelfahrt 	1,5	?	rot
Zlatá Koruna, Bahnhof		4,0	?	Gelb nach Pod Kranátikem, nach U Modrèho obrazu
U Modrèho obrazu Kreuzung mit blaue Farbe		1,5	?	blau
Nový Dvůr		3,0	?	grün
Český Krumlov	  : got. Prälaturkirche St. Veit, + Aufgelöste Jodokus-Kirche () ehem. Minoritenkloster  + ehem. Klarissenkloster  . Synagoge			

**Der Jakobsweg ist in Polen ein Weg von Jakobkirche zu Jakobskirche,
in Tschechien ein Wanderweg von Weltkulturerbestätte zu Weltkulturerbestätte.
Da an den meisten Orten die Stätten des Weltkulturerbe auch Jakob zu finden ist, ist es auch ein
Jakobsweg.,
allerding in französischer Art: nicht der historische Weg hat die Priorität, nicht Jakobus hat die Priorität,
sondern der Wanderweg durch die Wälder.**

Danke der Internetseite <http://www.mapy.cz/>, mit der ich die Wanderwege und Kirchen verifizieren konnte.

Diese PDF ist zum download auf meiner Internetseite

<http://www.jakobus-weg.de/aJakw/2SObayJkw/aWeglinie/JkwgKrakauKrumau-aktuell.pdf>

gefertigt von Maximilian Bogner, Rosenheim.

Eigenschaften des Pdfs-Dokuments:

Jakobsweg von Krakau nach Krumau

Maximilian Bogner

Jakobsweg durch das südliche Tschechien

Jakobsweg ,Wanderer, Pilger, Kulturorte, Weltkulturerbe-Orte